



ประกาศสำนักงานการปฏิรูปที่ดินจังหวัดอุดรธานี
เรื่อง ผลการคัดเลือกและจัดที่ดินแทนที่เกษตรกรผู้ได้รับการจัดให้เข้าทำประโยชน์ซึ่งถึงแก่ความตาย
(ฉบับที่ ๔๐)
พ.ศ. ๒๕๖๙

ด้วยเกษตรกรได้ยื่นคำขอรับการจัดที่ดินแทนที่เกษตรกรผู้ได้รับการจัดให้เข้าทำประโยชน์ซึ่งถึงแก่ความตายต่อสำนักงานการปฏิรูปที่ดินจังหวัดอุดรธานี (ส.ป.ก.อุดรธานี) ได้ตรวจสอบแล้วว่าเป็นทายาทของเกษตรกรผู้ได้รับการจัดให้เข้าทำประโยชน์ซึ่งถึงแก่ความตาย เป็นผู้ประกอบอาชีพเกษตรกรรมเป็นหลัก เป็นผู้มีคุณสมบัติ ไม่มีลักษณะต้องห้าม และอยู่ในหลักเกณฑ์การยื่นคำขอตามที่กฎหมายและระเบียบของ ส.ป.ก. กำหนด โดยยินยอมปฏิบัติตามระเบียบ คำสั่ง คำแนะนำ และเงื่อนไขที่คณะกรรมการปฏิรูปที่ดินเพื่อเกษตรกร และคณะกรรมการปฏิรูปที่ดินจังหวัดอุดรธานีได้กำหนดไว้ และไม่ปรากฏพยานหลักฐานแสดงการขาดคุณสมบัติ หรือมีลักษณะต้องห้าม ขณะที่พิจารณาเสนอปฏิรูปที่ดินจังหวัดอุดรธานีในฐานะผู้ได้รับมอบหมายจากเลขาธิการสำนักงานการปฏิรูปที่ดินเพื่อเกษตรกร (ส.ป.ก.)

อาศัยอำนาจตามความในข้อ ๑๑ ข้อ ๑๖ ข้อ ๑๙ ข้อ ๒๒ ข้อ ๓๐ ข้อ ๓๒ ข้อ ๓๓ และข้อ ๓๕ แห่งระเบียบคณะกรรมการปฏิรูปที่ดินเพื่อเกษตรกร ว่าด้วยหลักเกณฑ์ วิธีการ และเงื่อนไขในการคัดเลือกและจัดที่ดินให้แก่เกษตรกร การโอนหรือตกทอดทางมรดกสิทธิการเช่าหรือเช่าซื้อ และการจัดการทรัพย์สินและหนี้สินของเกษตรกรผู้ได้รับที่ดิน พ.ศ. ๒๕๖๔ แก้ไขเพิ่มเติม (ฉบับที่ ๒) พ.ศ. ๒๕๖๖ ประกอบคำสั่ง ส.ป.ก. ที่ ๔๐๓/๒๕๖๔ สั่ง ณ วันที่ ๑๖ กรกฎาคม พ.ศ. ๒๕๖๔ จึงมีคำสั่งอนุญาตให้เกษตรกรได้รับการจัดให้เข้าทำประโยชน์ในเขตปฏิรูปที่ดินจังหวัดอุดรธานี ตามรายชื่อเกษตรกรและข้อมูลแปลงที่ดินที่ปรากฏในบัญชี ก. แนบท้ายประกาศนี้ และให้เกษตรกรผู้ได้รับการจัดที่ดินตามรายชื่อดังกล่าวเข้ารับมอบหนังสืออนุญาตให้เข้าทำประโยชน์ในเขตปฏิรูปที่ดิน (ส.ป.ก. ๔-๐๑) ตามวัน เวลาราชการ ส.ป.ก.อุดรธานี พร้อมแสดงบัตรประจำตัวประชาชน หากผู้รับคำสั่งข้างต้นไม่เห็นด้วยกับคำสั่งนี้ให้ยื่นอุทธรณ์ต่อปฏิรูปที่ดินจังหวัดอุดรธานี ภายในสามสิบวันนับแต่วันปิดประกาศนี้

อนึ่ง กรณีปรากฏข้อเท็จจริงอันเป็นสาระสำคัญเกี่ยวกับคุณสมบัติของผู้ได้รับการจัดที่ดิน รายใดว่า ขาดคุณสมบัติหรือมีลักษณะต้องห้ามที่ไม่มีสิทธิได้รับการคัดเลือกและจัดที่ดิน จะดำเนินการกระบวนกรเพิกถอนคำสั่งอนุญาตให้เข้าทำประโยชน์ในเขตปฏิรูปที่ดินและจัดที่ดินสำหรับรายนั้นต่อไป

จึงประกาศมาเพื่อทราบโดยทั่วกัน

ประกาศ ณ วันที่ ๓๑ มีนาคม พ.ศ. ๒๕๖๙


(นางธารทิพย์ บำรุงรส)
ปฏิรูปที่ดินจังหวัดอุดรธานี


สำนักงานการปฏิรูปที่ดินจังหวัดอุดรธานี
 บัญชีแสดงรายละเอียดการจัดที่ดินแทนที่เข้าทำประโยชน์ในเขตปฏิรูปที่ดินจังหวัดอุดรธานี
 อำนวยการพิจารณาของปฏิรูปที่ดินจังหวัดอุดรธานี (ปทจ.)
 วันที่ทำคำสั่ง..... ๓๑ มี.ค. ๒๕๖๓

ลำดับ	เกษตรกรผู้ถึงแก่ความตาย ชื่อ-สกุล	ผู้ขอรับการจัดที่ดินแทนที่ ชื่อ-สกุล	ความสัมพันธ์	รายละเอียดเกี่ยวกับที่ดิน					ที่ตั้งที่ดิน			วิธีการจัด	คำสั่งปฏิรูปที่ดินจังหวัด	
				แปลง	ระวาง	ไร่	งาน	ตรว.	หมู่	ตำบล	อำเภอ			
๑	นางเอี่ยมพร อินทะสร้อย	นางสาวอินทิรา จำปาวาน	ผู้สืบสันดานชั้นบุตร	๗	๕๖๔๓๑๑๔๙๖	๒๑	๓	๘๑	๓	๘๑	โพนสูง	ไชยวาน	จัดให้เข้าทำประโยชน์	อนุญาต
๒	นายพรม บุตรนอก	นางบุญทรง บุตรนอก	ผู้สืบสันดานชั้นบุตร	๒	๑๙๐๔	๖	๓	๙๐	๓	๙๐	โพนสูง	ไชยวาน	จัดให้เข้าทำประโยชน์	อนุญาต
๓	นายสงวน วงษ์อนุ	นางบุษดี วงษ์อนุ	ผู้สืบสันดานชั้นบุตร คู่สมรส	๑	๕๕๒๓	๓๗	๓	๗๓	๒	๗๓	คำเลาะ	ไชยวาน	จัดให้เข้าทำประโยชน์	อนุญาต
๔	นางนาง แสนสม	นางคำพู ระดาตาส	ผู้สืบสันดานชั้นบุตร	๒	๑๘๙๕	๑๒	๑	๓๔	๑	๓๔	โพนสูง	ไชยวาน	จัดให้เข้าทำประโยชน์	อนุญาต
๕	นายวิจิต แสงมนตรี	นางบัวลา แสงมนตรี	มารดา	๒๗	๕๖๔๓๑๒๐๐๔	๑๓	๐	๖	๑๐	๑๐	คำเลาะ	ไชยวาน	จัดให้เข้าทำประโยชน์	อนุญาต
				๘๗		๑		๘๔						

เกษตรกรผู้ตาย จำนวน ๕ ราย ผู้ขอรับการจัดที่ดินแทนที่จำนวน ๕ ราย จำนวน ๕ แปลง เนื้อที่ประมาณ ๘๗-๑-๘๔ ไร่


 (นางสาวสุธีพร เทพทอง)
 นิติกรชำนาญการ


 (นางสาวญาดดี มณีจันทร์)
 นิติกรชำนาญการพิเศษ
 ผู้อำนวยการกลุ่มกฎหมาย


 (นางธราทิพย์ บำรุงรส)
 ปฏิรูปที่ดินจังหวัดอุดรธานี



ส.ป.ก./ส.ร. ๕ ก.

สารบัญญัติที่ดินในเขตปฏิรูปที่ดิน

หนังสือที่ดิน

ระวาง/กลุ่มที่ 5643 II 1496

เลขที่ 1000

แปลงเลขที่ 11

เล่ม หน้า

แผนที่แปลงที่ดินเพื่อประกอบเกษตรกรรม

อำเภอ หนองปรือ

จังหวัด

ฉบับนี้ออกให้แก่ อายุ ปี

อยู่บ้านเลขที่ หมู่ที่ ตรอก/ซอย ถนน

ตำบล อำเภอ จังหวัด

เพื่ออนุญาตให้เข้าทำประโยชน์ในที่ดิน ในเขตปฏิรูปที่ดิน

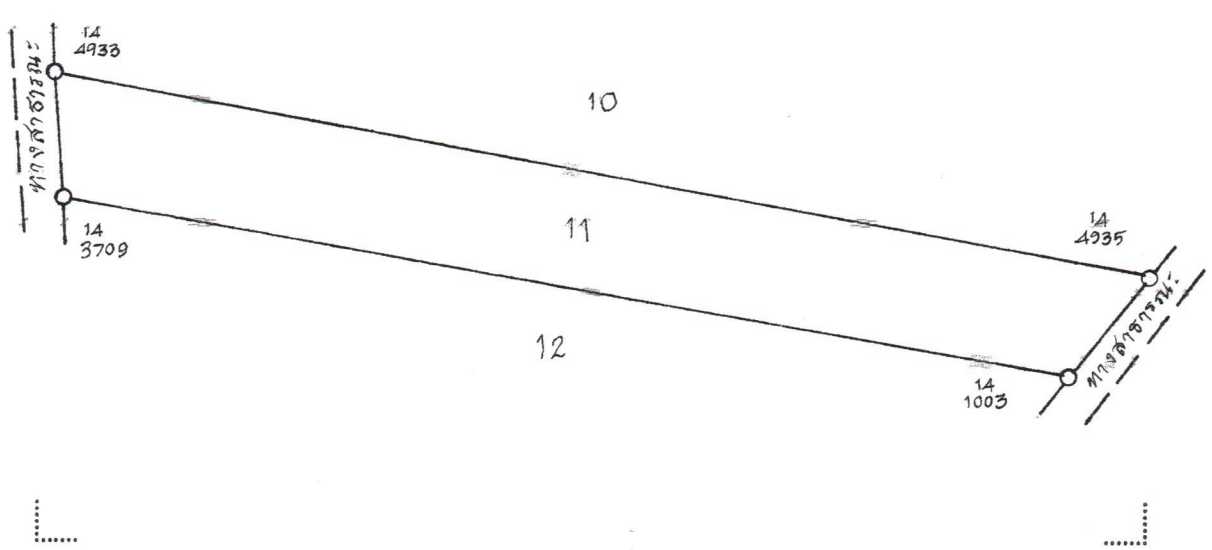
แปลงเลขที่ กลุ่มที่ ตามหนังสือสำคัญ เลขที่

ในจำนวนเนื้อที่ประมาณ ๒๑ ไร่ งาน ๗.๑ ตารางวา

มาตราส่วนในระวาง ส.ป.ก. ๑ : ๕,๐๐๐

มาตราส่วน ๑ : ๕,๐๐๐

รูปแผนที่



Handwritten signature

ตำแหน่งที่ดิน

ระวาง/กลุ่มที่ 5523

แปลงเลขที่ 1



สารบัญทะเบียนที่ดินในเขตปฏิรูปที่ดิน

เลขที่ 01999

เล่ม หน้า

อำเภอ หนอง...

จังหวัด

แผนที่แปลงที่ดินเพื่อประกอบเกษตรกรรม

ฉบับนี้ออกให้แก่ อายุ ปี

อยู่บ้านเลขที่ หมู่ที่ ตรอก/ซอย ถนน

ตำบล อำเภอ จังหวัด

เพื่ออนุญาตให้เข้าทำประโยชน์ในที่ดิน ในเขตปฏิรูปที่ดิน

แปลงเลขที่ กลุ่มที่ ตามหนังสือสำคัญ เลขที่

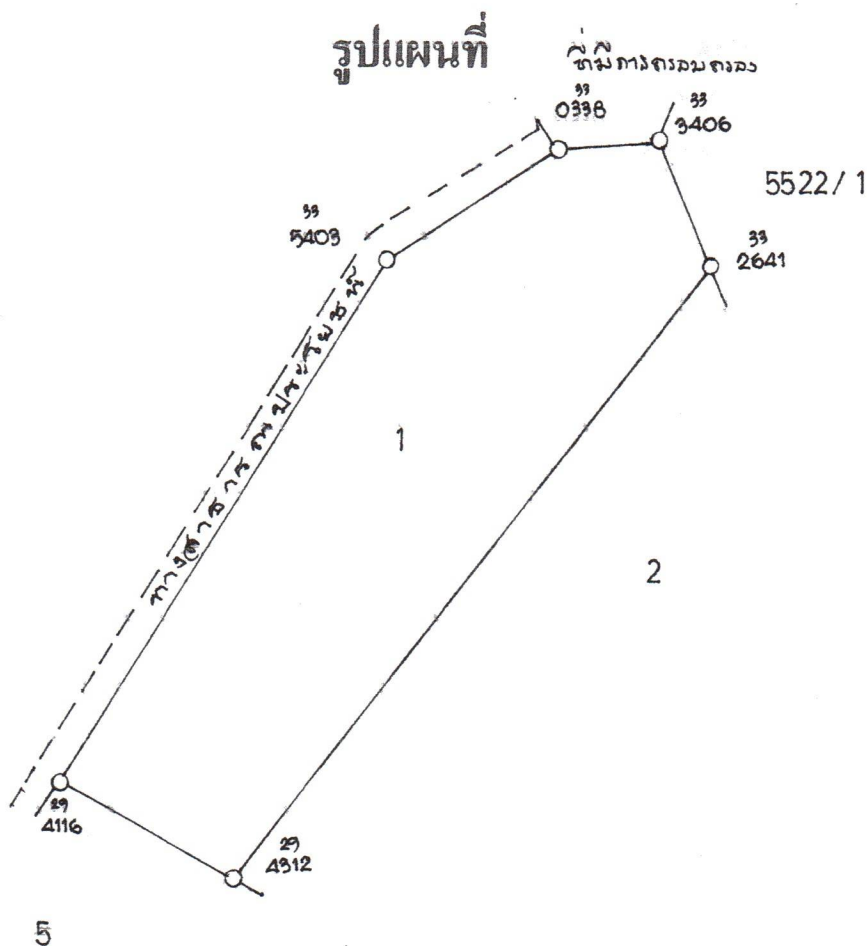
ในจำนวนเนื้อที่ประมาณ ไร่ งาน ตารางวา

มาตราส่วนในระวาง ส.ป.ก. ๑ : ๔,๐๐๐

มาตราส่วน ๑ : ๔,๐๐๐



รูปแผนที่



ชื่อผู้ทำการสำรวจรังวัด

นายกมล กัลยา

ผู้จำลอง

Handwritten signature



ตำแหน่งที่ดิน
ระวาง/กลุ่มที่ 1895
แปลงเลขที่ 2

สารบัญทะเบียนที่ดินในเขตปฏิรูปที่ดิน
เลขที่ 00041
เล่ม 1 หน้า 41
อำเภอ หนอง
จังหวัด สุราษฎร์ธานี

แผนที่แปลงที่ดินเพื่อประกอบเกษตรกรกรม

อายุ 57 ปี

ฉบับนี้ออกให้แก่ นาง นาง เดชะคุณ
อยู่บ้านเลขที่ 121/1 หมู่ที่ 1 ต.รอก/ชอ. ถนน
ตำบล หนอง อำเภอ หนอง จังหวัด หนอง

เพื่ออนุญาตให้เข้าทำประโยชน์ในที่ดิน อปท.กรมการฯ ในเขตปฏิรูปที่ดิน

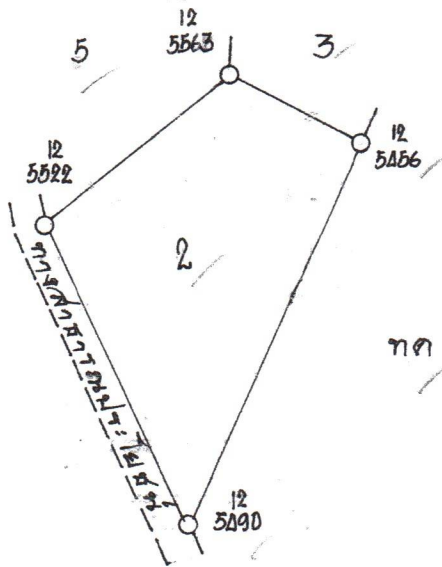
แปลงเลขที่ 2 กลุ่มที่ 1895 คามหนังสือสำคัญ เลขที่
ในจำนวนเนื้อที่ประมาณ ๑๒ ไร่ ๑ งาน ๓๕ ตารางวา

มาตราส่วนในระวาง ส.ป.ก. ๑ : ๔,๐๐๐

มาตราส่วน ๑ : ๔,๐๐๐



รูปแผนที่



ชื่อผู้ทำการสำรวจรังวัด นาม คมกต นพพตราชัง

ผู้จำลอง [Signature]

แผนที่แปลงที่ดิน

ระวาง/กลุ่มที่..... 5643II2004 แปลงเลขที่ 27 หมู่ที่..... ตำบล.....

อำเภอ..... จังหวัด..... อุดรธานี.....

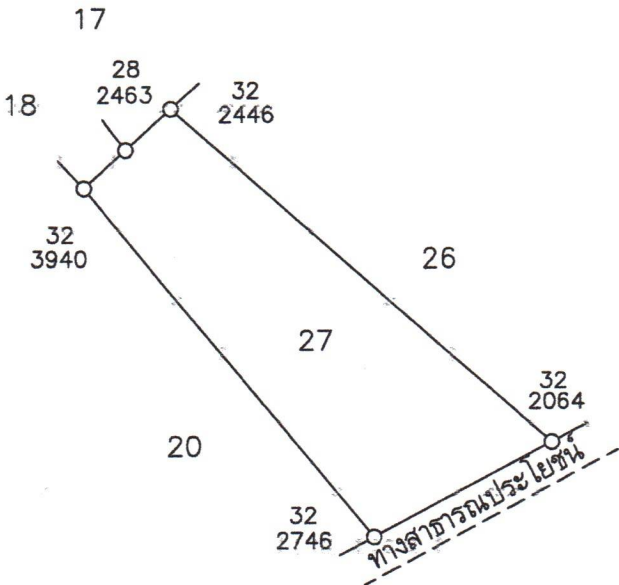
เนื้อที่ประมาณ..... ๑๓ ไร่..... งาน..... ๐๖..... ตารางวา



ผู้สำรวจรังวัด..... นายวิฑูรย์ กุลกาญจนาภิเษก..... ตำแหน่ง..... นายช่างสำรวจชำนาญงาน..... รังวัดวันที่...../...../.....


มาตราส่วนในระวาง ส.ป.ก. ๑ : ๔,๐๐๐

มาตราส่วน ๑ : ๔,๐๐๐

รูปแผนที่



ลงชื่อผู้สำรวจรังวัด..... ..... ลงชื่อผู้จำลอง..... .....

ลงชื่อผู้ตรวจ..... ..... วัน / เดือน / ปี..... ๑๐/๑๒/๖๓.....
(นายวิฑูรย์ กุลกาญจนาภิเษก)
นายช่างสำรวจชำนาญงาน